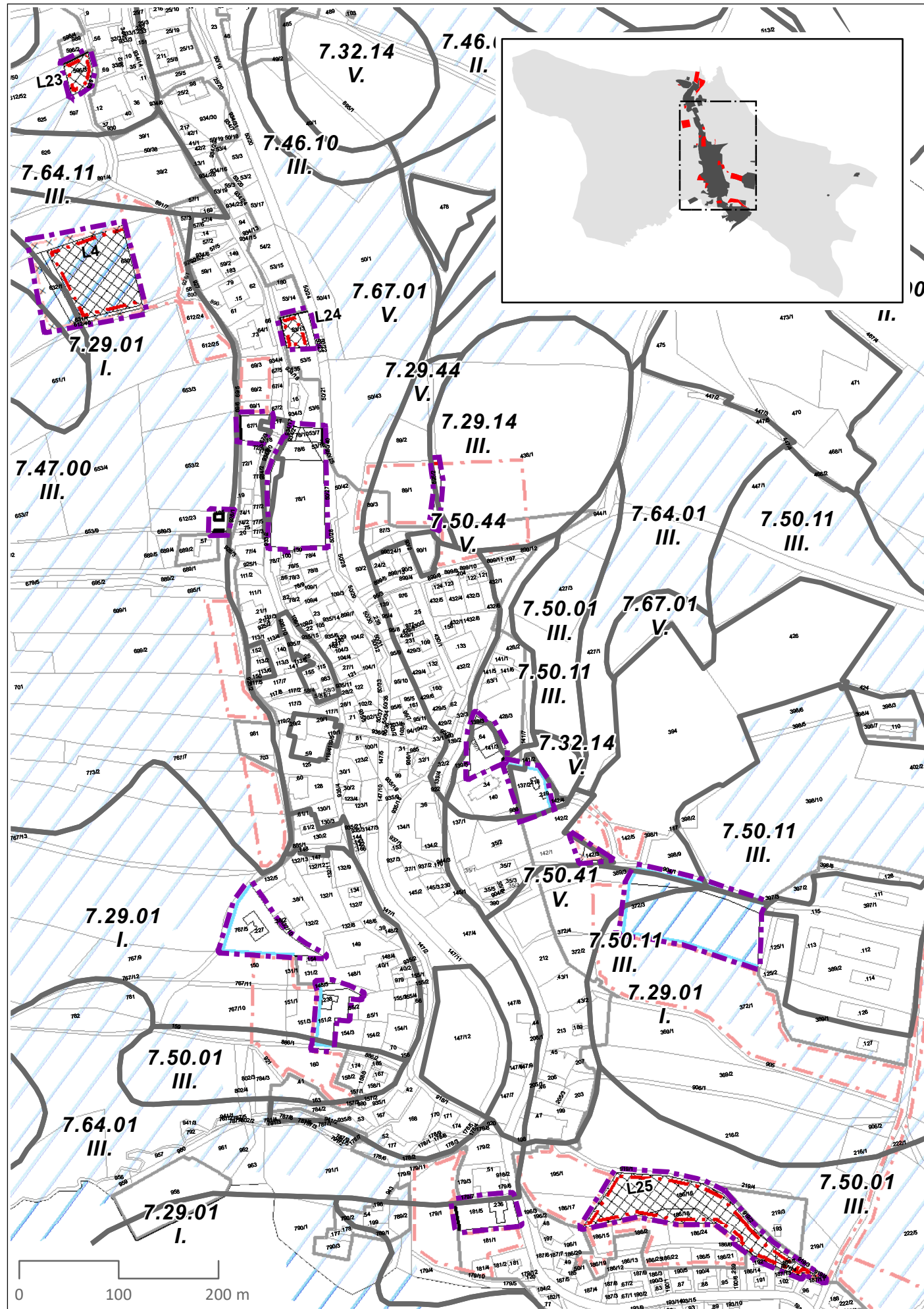




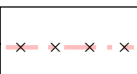
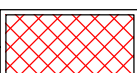


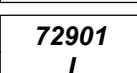



Územní plán KOSTELNÍ RADOUŇ - ZMĚNA Č.2



VÝKRES PŘEDPOKLÁDANÝCH ZÁBORŮ PŮDNÍHO FONDU

-  HRANICE ŘEŠENÉHO ÚZEMÍ ZMĚNA Č.2
-  HRANICE ZASTAVĚNÉHO ÚZEMÍ K 1.11.2013 (PŮVODNÍ)
-  HRANICE ZASTAVĚNÉHO ÚZEMÍ K 1.5.2020 (ZMĚNA Č.2)
-  HRANICE ZASTAVITELNÝCH PLOCH
-  RUŠENÁ HRANICE ZASTAVITELNÝCH PLOCH
-  PLOCHY NAVRŽENÉ K VYNĚTÍ ZE ZPF - I.TŘÍDA OCHRANY
-  PLOCHY NAVRŽENÉ K VYNĚTÍ ZE ZPF - III.TŘÍDA OCHRANY
-  HRANICE JEDNOTEK BPEJ
-  JEDNOTKY BPEJ A TŘÍDA OCHRANY
-  PLOCHY MELIORACÍ

Příloha č.2 Opatření obecné povahy

ZMĚNA Č.2 ÚZEMNÍHO PLÁNU KOSTELNÍ RADOUŇ

PROJEKTANT	ING.ARCH.ZUZANA HUDCOVÁ NA HRADBÁCH 52 / I, JINDŘICHŮV HRADEC IČO 134 98 592, ČKA 00423			
SPOLUPRÁCE	ING. K.GDULOVÁ			
OBSAH	VÝKRES PŘEDPOKLÁDANÝCH ZÁBORŮ PŮDNÍHO FONDU			
MĚŘÍTKO	1 : 5 000	DATUM	XI / 2021	Č.VÝKRESU OD2