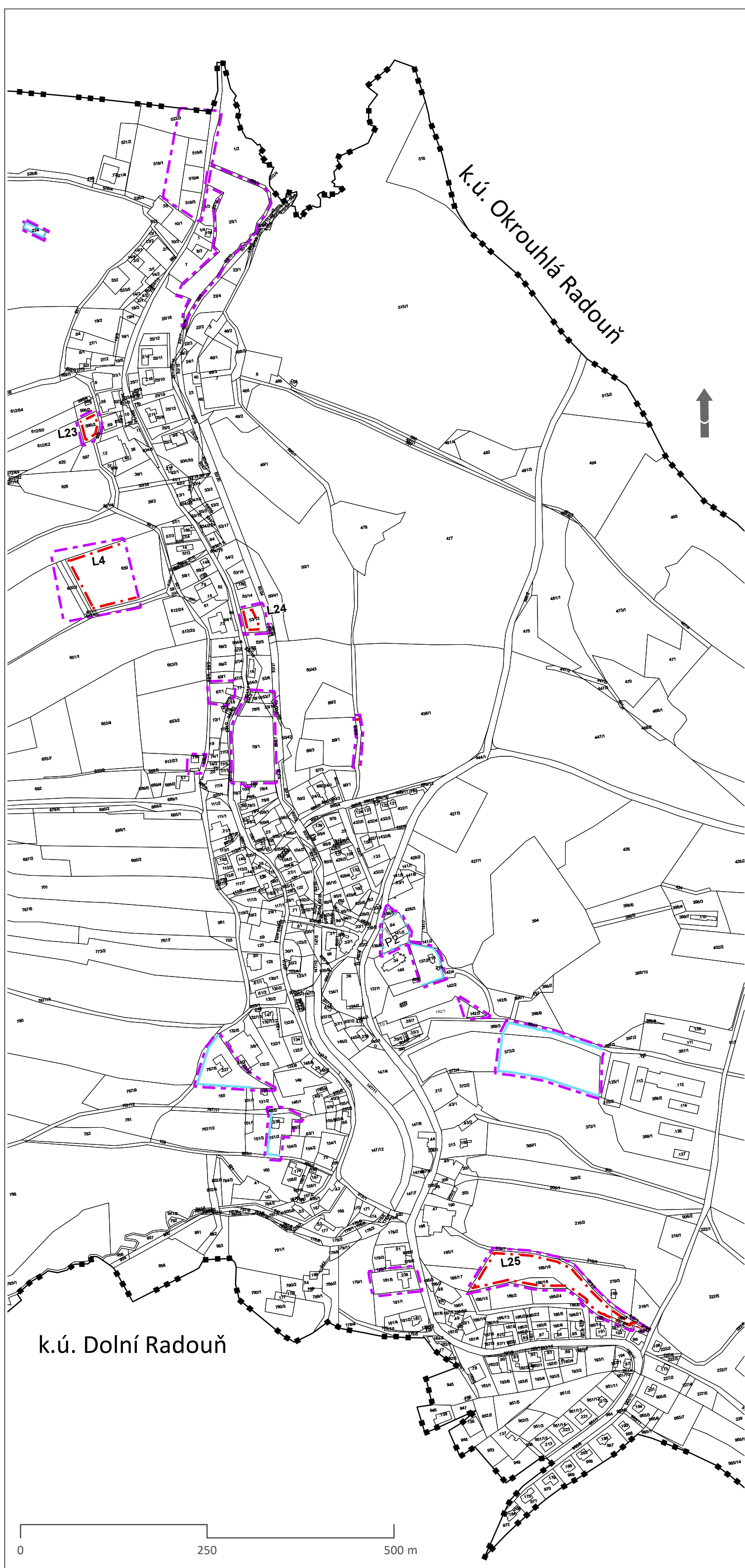







# Územní plán KOSTELNÍ RADOUŇ - ZMĚNA Č.2



## ZÁKLADNÍ ČLENĚNÍ ÚZEMÍ

-  HRANICE ŘEŠENÉHO ÚZEMÍ ZMĚNA Č.2
-  HRANICE ZASTAVĚNÉHO ÚZEMÍ K 1.5.2020 (ZMĚNA Č.2)
-  HRANICE ZASTAVITELNÝCH PLOCH VE ZMĚNĚ Č.2
-  HRANICE PLOCH PŘESTAVBY
-  HRANICE KATASTRÁLNÍHO ÚZEMÍ

## ZÁZNAM O ÚČINNOSTI

Správní orgán, který územní plán vydal: <b>Zastupitelstvo obce Kostelní Radouň</b>	Oprávněná úřední osoba pořizovatele: Jméno a příjmení: <b>ing. Petra Vozábalová</b> Funkce: referent Městského úřadu, odboru výstavby a územního plánování, <b>Jindřichův Hradec</b> Podpis:  Otisk úředního razítka
Datum nabytí účinnosti:	

Příloha č.1 Opatření obecné povahy

## ZMĚNA Č.2 ÚZEMNÍHO PLÁNU KOSTELNÍ RADOUŇ

PROJEKTANT	ING.ARCH.ZUZANA HUDCOVÁ NA HRADBÁCH 52 / I, JINDŘICHŮV HRADEC IČO 134 98 592, ČKA 00423				
SPOLUPRÁCE	ING. K.GDULOVÁ				
OBSAH	ZÁKLADNÍ ČLENĚNÍ ÚZEMÍ				
MĚŘÍTKO	1 : 5 000	DATUM	XI / 2021	Č.VÝKRESU	1